

SÃO LUIZ DO ANAUÁ

SÃO LUIZ DO ANAUÁ

Emancipado em 1982, o município de São Luiz do Anauá recebeu este nome em homenagem aos colonos vindos da capital do Estado do Maranhão. "Anauá" foi acrescentado como uma forma de homenagear o principal rio da região, o Anauá. Na década de 1990, com a criação de novos municípios no Estado, pelo projeto Amazônia Legal, São Luiz do Anauá cedeu parte de seu território para o vizinho Rorainópolis. Hoje, o parque aquático, um dos atrativos da cidade, está desativado.



Todo ano, no dia 1º de julho, a cidade se transforma em uma verdadeira festa. É a data de **aniversário da cidade**. E virou tradição.

Neste dia, os moradores fazem corridas, gincanas educativas e diversos torneios esportivos. Em novembro, é a vez da **festa da vaquejada**, quando o Parque de Exposições fica repleto de visitantes. Ali são realizadas exposições de animais e shows musicais, dança e muita festa. O forró agita e embala o povo.

RIO ANAUÁ

Em São Luiz do Anauá, o bom é parar em uma ponte para ver o rio correr, ouvir o barulho da água, admirar o verde brilhante, ouvir os pássaros cantarem...

O rio nasce na serra Ussari e recebe água de afluentes como Barauana e Iraué, entre outros, e é lançado na margem esquerda do rio Branco. Embora seja pouco navegável, tem um longo curso. Não é a toa que o significado do seu nome é "ponto de encontro".



LOCAL DE APOIO



SÃO LUIZ DO ANAUÁ

Distância: 336 km de Boa Vista

Acesso: BR-174 e BR-210

População: 5.720 hab.

Área: 1.527 km²

Temperatura média: entre 28°C e 38°C

Altitude: 52 m

Data de fundação: 01/07/1982

Informações turísticas: Prefeitura, avenida Macapá, 1.000, tel. (95) 3537-1383.

UIRAMUTÁ


Se o plano é viajar de carro para o município de Uiramutá, a primeira e mais importante providência que se deve tomar é encher o tanque e, se possível, ainda levar uma reserva de combustível, pois na cidade não existe posto de gasolina.

A segunda é ficar atento para não entrar em território indígena sem a prévia autorização da Funai. E a terceira é preparar-se para fazer bonito no forró. Feito isso, prepare-se para conhecer a região considerada de maior potencial turístico do Estado. É ali que está o ponto mais ao norte do Brasil – desbancando o famoso Oiapoque (AP). Essa cidade, que se desmembrou de Normandia e foi emancipada em

1995, é território de um dos picos mais altos do País, o lendário Monte Roraima, com 2.734 m de altura. Observar as cenas do cotidiano de quem vive às margens da estrada também é um bom passatempo. Tem vaqueiro tocando a boiada seguido por um homem cantarolando e tocando violão; “parentes” (como são chamados os índios) circulando de bicicleta; outros uniformizados voltando da escola próxima ao igarapé do Machado; a carne-de-sol pendurada no varal; cassabe (beiju) secando no teto das casas de palha.



Tuxana Orlando e família



UIRAMUTÁ

Distância: 306 km de Boa Vista

Acesso: BR-174, RR-202, RR-171 e RR-407

População: 7.403 hab.

Área: 8.055 km²

Temperatura média: 24°C

Altitude: 700 m

Data de fundação: 17/12/1995

Informações turísticas: Prefeitura, rua Cici Mota, s/n°, tels. (95) 3591-1036/1038.



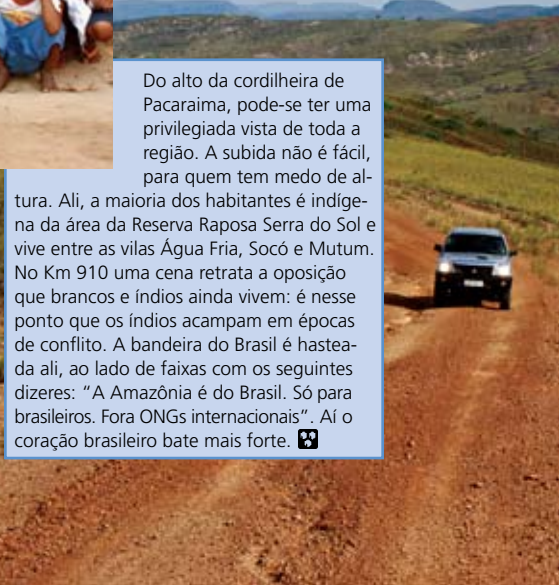
LOCAL DE APOIO

MONTE CABURAI

Este é o verdadeiro ponto mais ao norte do Brasil, com seus imponentes 1.465 m de altitude. Ele fica a 80 km do Parque Nacional do Monte Roraima e abriga a nascente do rio Uailã. O acesso é possível apenas por via aérea. 🚁

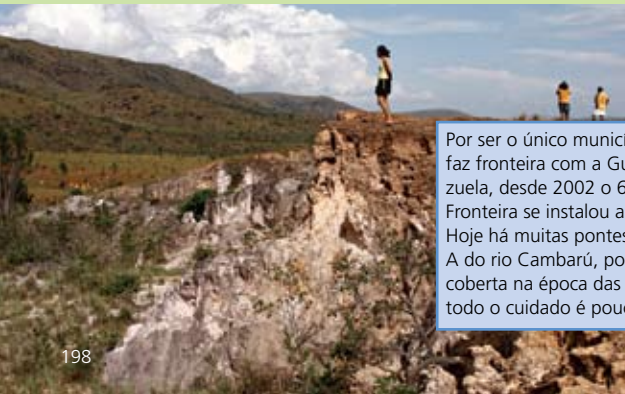
Do alto da cordilheira de Pacaraima, pode-se ter uma privilegiada vista de toda a região. A subida não é fácil, para quem tem medo de altura.

Ali, a maioria dos habitantes é indígena da área da Reserva Raposa Serra do Sol e vive entre as vilas Água Fria, Socó e Mutum. No Km 910 uma cena retrata a oposição que brancos e índios ainda vivem: é nesse ponto que os índios acampam em épocas de conflito. A bandeira do Brasil é hasteada ali, ao lado de faixas com os seguintes dizeres: “A Amazônia é do Brasil. Só para brasileiros. Fora ONGs internacionais”. Aí o coração brasileiro bate mais forte. 🇧🇷




BANHO DO PAIUÁ

A menos de 10 km do centro, a queda d'água forma uma piscina natural. Mas, ao invés de banho, algumas pessoas ainda freqüentam o local para garimpar. No inverno fica tudo coberto por água. Ah, e todo mês de janeiro é eleita a miss Paiuá. 🏆 🇧🇷



Por ser o único município roraimense que faz fronteira com a Guiana e com a Venezuela, desde 2002 o 6° Pelotão Especial de Fronteira se instalou ali, a 4 km da Guiana. Hoje há muitas pontes sendo construídas. A do rio Cambarú, por exemplo, fica coberta na época das chuvas. Sendo assim, todo o cuidado é pouco.






VALE DOS CRISTAIS

Ela seria mais uma montanha na imensidão se não fosse um detalhe: é forrada por cristais. Um lugar mágico onde se espalham pedras de todos os tamanhos. A vista é um espetáculo à parte. 📷



CACHOEIRA URUCÁ

Com cerca de 20 m de altura, a cachoeira do Urucá é de fácil acesso (14 km do centro), está em local aberto à visitação, e é linda. A cachoeira forma um poço com água transparente de tonalidade esverdeada. 📷 📷



Cidade pequena é sempre assim: basta chegar um forasteiro que logo a notícia se espalha. Em Uiramutã a recepção é diferente, principalmente no caso das mulheres. É que elas servem de inspiração para um poeta da vila, um homem grisalho, alto, moreno, chamado Geraldo. Não demora muito tempo e ele surge com um papel almaço recheado de doces palavras para encantar as recém-chegadas. Ele vive em Uiramutã desde 1996, vindo de Curitiba (PR), mas diz que “infelizmente” não teve condições financeiras para voltar.

CACHOEIRA DAS SETE QUEDAS

Logo abaixo da cachoeira Urucá, a Sete Quedas forma uma sucessão de quedas d'água e piscinas naturais. 📷 📷



Cachoeira da Andorinha, Uiramutã



Ponte dos Macuxi, rio Uraricoera








Praia do Caçari, rio Cauamé, Boa Vista



Parque Anauá, Boa Vista

SERVIÇOS DE APOIO

Relacionamos a seguir os principais hotéis e restaurantes das cidades turísticas de Roraima. Indicamos também, estabelecimentos para se resolver pequenas emergências e, por último, agências de turismo. Um completo calendário de eventos permite saber com antecedência o que acontece nas cidades em cada mês. Tais informações podem ajudar no planejamento de sua viagem. Hotéis ou pousadas identificadas pelo ícone  são indicação exclusiva Empresa das Artes.

HOTÉIS – preços médios da diária para 2 pessoas (R\$):

até 50 = \$

de 51 a 100 = \$\$

de 101 a 150 = \$\$\$

acima de 151 = \$\$\$\$

CARTÕES DE CRÉDITO:

A – Amex

D – Diners

M – Mastercard

V – Visa

SUGESTÃO

Recomenda-se que antes de viajar você verifique, por telefone, carta ou e-mail, a disponibilidade de lugares, preços e horários de funcionamento dos estabelecimentos e serviços.

EVENTOS

JANEIRO

Vaquejada do Paredão

Alto Alegre
Data: móvel
Local: Vila Reislândia (Paredão)
Inf.: Departamento de Turismo do Estado, tels. (95) 2121-2561/2562.
Evento popular em que ocorre corridas, prova dos três tambores, rodeio, vaquejada e escolha da Rainha da Vaquejada. Inclui forró, barracas de comidas típicas e produtos agrícolas.

Festejos de São Jerônimo

Amajari
Data: 13 e 14
Local: BR-174, Km 100
Inf.: Prefeitura Municipal, tel. (95) 3224-1062.
Festa tradicional com forró e culinária regional.

Festejo do Quarto de Bode

Amajari
Data: 2ª semana
Local: BR-174, Km 100
Inf.: Departamento de Turismo do Estado, tels. (95) 2121-2561/2562.
A programação inclui rodeios, corridas de cavalos, forró e culinária.

Festejos de São Sebastião

Boa Vista
Data: 20
Local: Praça Capitão Clóvis
Inf.: Departamento de Turismo do Estado, tels. (95) 2121-2561/2562.
Evento religioso que ocorre na igreja de São Sebastião. Inclui procis-

são, quermesse, bingo, arraial, comida regional e forró.

FEVEREIRO

Carnaval

Boa Vista
Data: móvel
Local: Av. Ville Roy
Inf.: Departamento de Turismo do Estado, tels. (95) 2121-2561/2562.
Todo ano o Carnaval se inicia com a escolha do rei e da rainha, depois acontecem os desfiles das escolas de samba e shows com bandas nacionais e internacionais, de origem venezuelana.

Micaraima

Pacaraima
Data: 5, 6, e 7
Local: Palco do Micaraima
Inf.: Departamento de Turismo do Estado, tels. (95) 2121-2561/2562.
Carnaval fora de época promovido pela Prefeitura de Pacaraima, localizada na fronteira do Brasil com a Venezuela. Durante três noites ocorre a participação de escolas de samba, blocos, concursos de fantasias, grupos de danças e bandas locais.

MARÇO

Vaquejada de Bonfim

Bonfim
Data: 1ª semana
Local: Parque de Exposições
Inf.: Departamento de Turismo do Estado, tels.

(95) 2121-2561/2562.
Evento popular que inclui corrida de cavalos, rodeio, vaquejada, escolha da Rainha da Vaquejada, além de forró e opções de culinária.

ABRIL

Encenação da Paixão de Cristo

Mucajá
Data: 14 e 15
Local: Cenário da Encenação
Inf.: Prefeitura, tel. (95) 3542-1639;
Departamento de Turismo do Estado, tels. (95) 2121-2561.
O evento da encenação da vida de Cristo é tradicional, e inclui a participação de atores de renome nacional.

MAIO

Festa do Padroeiro Santo Isidoro

Caroebe
Data: 10 e 11
Local: Igreja Católica
Inf.: Prefeitura, tel. (95) 3236-1225.
Departamento de Turismo do Estado, tels. (95) 2121-2562.
Festa do Padroeiro da cidade de Caroebe, Santo Isidoro, no pátio da Igreja Católica.

JUNHO

Boa Vista Junina

Boa Vista
Data: móvel
Local: Praça do Centro Cívico

Inf.: Fundação de Educação, Turismo, Esporte e Cultura, tel. (95) 3621-3957.

É a festa mais extensa de Boa Vista. Os 10 dias de arraial junino incluem apresentações de cirandas, quadrilhas e bandas locais. Destaque para a disputa entre as Araras Azul e Vermelha, grupos de bois que divulgam as lendas regionais, forró e comida típica regional.

Arraial do Anauá

Boa Vista
Data: móvel
Local: Parque Anauá
Inf.: Departamento de Turismo do Estado, tels. (95) 2121-2561/2562.
Durante 10 dias, a maior festa de Boa Vista atrai um público médio de 800 mil pessoas. São diversos grupos de dança junina, apresentações de bandas locais e nacionais, comidas típicas e forró no maior parque da região Norte.

JULHO

Aniversário de Boa Vista

Boa Vista
Data: 09
Local: vários pontos da cidade
Inf.: Departamento de Turismo do Estado, tels. (95) 2121-2561/2562.
Festa com programação variável, que inclui, entre outras coisas, missa solene, hasteamento da bandeira do Estado, shows e corridas de rua.

AGOSTO

Festa do Milho

Amajari
Data: móvel
Local: Parque de Exposições
Inf.: Prefeitura, tel. (95) 3224-1062.
Tradicional comemoração, que anualmente inclui a participação de bandas regionais e mostra de culinária local, tendo como destaque o milho e derivados.

SETEMBRO

Festival de Música

Boa Vista
Data: móvel
Local: Centro de Artesanato Velia Coutinho
Inf.: Fundação de Educação, Turismo, Esporte e Cultura, tel. (95) 3621-3957.
O evento tem como objetivo valorizar a música do Estado de Roraima e de outros estados do Brasil. Atrai músicos profissionais e amadores.

Festival do Caxiri

Normandia
Data: móvel
Local: Comunidade Raposa
Inf.: Departamento de Turismo do Estado, tels. (95) 2121-2561/2562.
Evento que reúne representantes de diversas etnias roraimenses. Promove a valorização da cultura indígena, com apresentação de danças, como o Parixara e o ritual do Aleluia. Inclui degustação da bebida.

Vaquejada

Rorainópolis
Data: móvel
Local: Parque de Exposições de Rorainópolis
Inf.: Departamento de Turismo do Estado, tels. (95) 2121-2561/2562.
Evento anual com corrida de cavalo, montaria, forró e rodeio.

OUTUBRO

Folia Vista

Boa Vista
Data: móvel
Local: Av. Ville Roy
Inf.: Fundação de Educação, Turismo, Esporte e Cultura, tel. (95) 3621-3957.
É uma Micareta (carnaval fora de época), com apresentação de bandas e trios elétricos regionais e nacionais.

Festa da Banana

Caroebe
Data: 11 a 14
Local: Pólo Esportivo
Inf.: Prefeitura, tel. (95) 3236-1225.
Departamento de Turismo do Estado, tels. (95) 2121-2561/2562.
A festa inclui apresentações de danças folclóricas, barracas com comidas típicas, corrida de cavalo, torneio de futebol, exposição de trabalhos artesanais, concurso de forró, além dos concursos do maior e menor cacho de banana.

Festival Folclórico

Caracará
Data: 24 a 26
Local: Arquibancada

Municipal
Inf.: Departamento de Turismo do Estado, tels. (95) 2121-2561/2562.
Apresentação com mostra de lendas regionais. Inclui a disputa entre duas agremiações, a Cobra Mariana e o Gavião Caracará. Tem forró, festa da agremiação vitoriosa e culinária regional.

Círio de Nazaré

Normandia
Data: 03 a 11
Local: Igreja Nossa Senhora de Nazaré
Inf.: Departamento de Turismo do Estado, tels. (95) 2121-2561/2562.
Procissão onde os fiéis transportam a imagem de N. Sra. de Nazaré até o topo da serra do Cruzeiro, onde é colocada em um altar de pedras.

NOVEMBRO

Festival da Serra do Tepequém

Amajari
Data: móvel

Local: Vila do Paiva
Inf.: Prefeitura, tel. (95) 3224-1062.
Tradicional evento com atrações esportivas e culturais, além de visitas aos diversos atrativos naturais da serra do Tepequém.

DEZEMBRO

EXPOFERR

Boa Vista
Data: móvel
Local: Parque de Exposições
Inf.: SEAPA - Sec. de Estado da Agricultura, Pecuária e Abastecimento, tel. (95) 2121-8634.
Feira dedicada à agropecuária estadual, inclui exposições de animais, rodeios e vaquejada. A escolha da rainha acontece no primeiro dia da exposição.

Cantata de Natal

Boa Vista
Data: móvel
Local: Velia Coutinho
Inf.: Fundação de Educa-

ção, Turismo, Esporte e Cultura, tel. (95) 3621-3957. Durante dez dias são feitas cantatas com temas natalinos. O ponto central é a Velia Coutinho que, toda decorada, é o palco de apresentações da orquestra sinfônica, das bandas e do coral.

Festejo de Santa Luzia

Amajari
Data: 12 e 13
Local: Sede de Amajari – Parque de Exposições
Inf.: Prefeitura, tel. (95) 3537-1383.
Festa que inclui rodeios, corrida de cavalos, vaquejada, forró e torneios esportivos.

Reveillon do Anauá

São Luiz do Anauá
Data: 31
Local: Parque Anauá
Inf.: Prefeitura, tel. (95) 3537-1383.
Inf.: Departamento de Turismo do Estado, tels. (95) 2121-2561/2562.
Evento que inclui shows, queima de fogos, forró e pratos típicos.







SERVIÇOS



HOTÉIS



AGÊNCIAS E MONITORES



RESTAURANTES



INFORMAÇÕES

CIDADES

ALTO ALEGRE	223
AMAJARI	223
BOA VISTA	223
BONFIM	224
CANTÁ	224
CARACARÁI	225
CAROEBE	225
IRACEMA	225
MUCAJÁI	225
NORMANDIA	226
PACARAIMA	226
RORAINÓPOLIS	226
SÃO JOÃO DA BALIZA	227
SÃO LUIZ DO ANAUÁ	227
UIRAMUTÁ	227

ALTO ALEGRE

DDD: 95
CEP: 69350-000
Distância da capital: 89 km
Aniversário da cidade:
1 de Julho
Santa Padroeira:
Santo Isidoro



HOTEL

Ilha do Graúna
Rio Mucajá, 40 Km, 40 min. de barco, tel. 9124-1197; 4 chalés, passeios de barco, pesca, trilhas. \$\$\$



RESTAURANTE

Paraná (variada)
Avenida Getúlio Vargas, 202, tel. 3263-1506.



INFORMAÇÕES

Hospital Epitácio de Andrade Lucena
Avenida Santo Amaro, 1, tel. 3263-1131.

Prefeitura
Avenida Getúlio Vargas, 67, tel. 3263-1141.

Rodoviária
Avenida 1º de Julho, s/nº.

AMAJARI

DDD: 95
CEP: 69343-000
Distância da capital: 154 km
Aniversário da cidade:
17 de outubro
Santa Padroeira: Santa Luzia



HOTEL

Pousada Toinha
Rua Joaquim Santana, 1.357, tel. 3593-1153;

10 aptos., ar-cond.; estacionamento, restaurante. \$\$

RESTAURANTE

Toinha (regional)
Rua Joaquim Santana, s/nº, tel. 3593-1153.

INFORMAÇÕES

Posto de Saúde Jair da Silva Moda
Rua José Pereira da Silva, s/nº, tel. 3593-1075.

Prefeitura
Avenida Tepequém, s/nº, tel. 3593-1047.

Rodoviária
Rua Raul Leone Lima, s/nº.

BOA VISTA

DDD: 95
Aniversário da cidade:
9 de julho
Santa Padroeira: Nossa Senhora do Carmo

HOTÉIS

Aipana Plaza
Praça Centro Cívico, 53, tel. 3224-4800, www.aipanaplaza.com.br; 100 aptos., ar-cond., frigobar, tel., TV a cabo; internet, restaurante, estacionamento. Cc: A, M, V. \$\$\$\$

Almada
Rua Amajari, 875, tel. 3224-0820, 12 aptos., ar-cond., frigobar, TV a cabo; refeitório, estacionamento. \$\$

Barrudada Palace
Rua Araújo Filho, 228, tel. 3623-1710,

www.hotelbarrudada.tur.br; 69 aptos., ar-cond., frigobar, tel., TV; restaurante, estac., piscina. Cc: M, V. \$\$\$

Colonial
Rua Ajuricaba, 644, tel. 3624-1587; 11 aptos., ar-cond., frigobar, TV; estacionamento. \$\$

Euzébio's
Rua Cecília Brasil, 1.517, tel. 2121-0300; 88 aptos., frigobar, ar-cond., tel., TV; estacion. \$\$\$

Farroupilha
Avenida das Guianas, 1.542, tel. 3224-9499; 50 aptos., ar-cond., frigobar, tel., TV; estacionamento. Cc: V. \$\$

Ideal
Rua Araújo Filho, 481, tel. 3224-6342; 30 aptos., frigobar, ar-cond., tel., TV; sala de convenções, estacionamento, restaurante. \$\$

Itamaraty Palace
Avenida Nossa Senhora Consolata, 3.447, tel. 3224-9757; 32 aptos., ar-cond., frigobar, TV a cabo; estacionamento, restaurante. \$\$

Maracá
Avenida Ville Roy, 7.640, tel. 3623-4488; 23 aptos., ar-cond., frigobar, tel., TV; estac. Cc: M, V. \$\$

Norte Shopping
Avenida Capitão Ene Garcez, 1.696, tel. 2121-9999, www.nortehotel.com.br; 120 aptos., ar-cond., frigobar, internet, tel., TV; estacionamento, restaurante, piscina. Cc: V. \$\$\$\$

Três Nações

Avenida Ville Roy, 8.537, tel. 3224-3439; 20 aptos., ar-cond., frigobar, TV; internet, estacionamento. \$

Trevu's

Avenida Venezuela, 1.160, São Vicente, tel. 3624-1690; 39 aptos., ar-cond., frigobar, TV; estacionamento. Cc: A, M, V. \$\$\$

Uiramutam Palace

Av. Capitão Ene Garcêz, 427, tel. 3624-4700, www.uiramutam.com.br; 63 aptos., ar-cond., frigobar, tel., TV; internet, restaurante. Cc: D, M, V. \$\$\$

RESTAURANTES**Meu Cantinho II (regional)**

Av. Cap. Ene Garcêz, s/n°, tel. 3224-0667. Cc: M.

Mister Quilo (self-service)

Rua Inácio Magalhães, 328, tel. 3224-0032.

Oscar (carnes)

Rua Mj. Carlos Mardel, 661, tel. 3624-1293. Cc: V.

Peixada Tropical (peixes)

Rua Ajuricaba, 1.525, tel. 3224-6040. Cc: A, M, V.

Tia Zilma (regional)

Avenida Santos Dumont, 101, tel. 3224-1180.

INFORMAÇÕES

Fundação de Educação, Turismo, Esporte e Cultura
Avenida Ville Roy,

292-E, 1º andar, tels. 3621-3952/3956.

Hospital Geral

Av. Brig Eduardo Gomes, 3.308, tel. 3623-2062.

Hospital Santo Antônio

Avenida Guianas, 100, tels. 3624-1684/2423.

Prefeitura

Rua Gal. Penha Brasil, 1.011, tel. 3621-1700, www.boavista.rr.gov.br.

Rodoviária

Avenida Guianas, 1.523, tels. 3623-1318/9446.

Gol

Tel. 0300-115-2121.

Tam

Av. Ville Roy, 5.997, tel. 3623-2770.

AGÊNCIAS E MONITORES**Roraima Adventures (city tour, canoagem e trekking)**

Avenida Sebastião Diniz, 787, tels. 3624-9611 e 9115-4171, www.roraima-brasil.com.br.

Makunaima Expedições (canoagem, mountain bike e trekking)

Rua Floriano Peixoto, 136, tels. 3624-6004 e 8111-7669, www.makunaima.com.

Transeme Turismo (arvorismo, cavalgada e tirolesa)

Av. Major Willians, 1.285, tel. 3224-6271/9614

Yes Aluguel de Carros (locação de veículos, city tour e passeios)
Av. Mj. Willians, 632, tels. 3224-3723/3900.

BONFIM

DDD: 95

CEP: 69380-000

Distância da capital: 120 km

Aniversário da cidade:

1 de julho

Santa Padroeira: S. Sebastião

HOTEL**Pousada Fronteira**

Rua Aluísio de Menezes, 26, tel. 3552-1294; 10 aptos., ar-cond., TV; restaurante, estacionamento. \$

RESTAURANTE**Fronteira (regional)**

Rua Aluísio de Menezes, 26, tel. 3552-1294.

INFORMAÇÕES**Hospital Pedro Álvares Rodrigues**

Rua Tuxaua de Farias, s/n°, tel. 3552-1200.

Prefeitura

Av. Rodrigo José da Silva, 37, tel. 3552-1233.

Rodoviária

Rua São Sebastião, s/n°, tel. 3552-1439.

CANTÁ

DDD: 95

CEP: 69390-000

Distância da capital: 30 km

Aniversário da cidade:

11 de outubro

Santa Padroeira: Nossa Senhora da Conceição

RESTAURANTE**Bom Paladar (regional)**

Rua Ângelo da

Conceição Barros, Box 1, tel. 3553-1223.

INFORMAÇÕES**Posto Médico Sebastião Rodrigues**

Rua Renato Costa de Almeida, s/n°, tel. 3553-1033.

Prefeitura

Avenida Renato Costa de Almeida, 100, tel. 3553-1225.

Rodoviária

Rua Mario Cândido Braga da Silva, s/n°.

CARACARAÍ

DDD: 95

CEP: 69360-000

Distância da capital: 155 km

Aniversário da cidade:

27 de maio

Santa Padroeira: Nossa Senhora do Livramento

HOTÉIS**Márcia**

Avenida Doutor Zany, 1.909, tel. 3532-1208; 10 aptos., ar-cond., frigobar, TV; restaurante, estacionamento. \$

Maroca

Avenida Presidente Kennedy, 1.150, tel. 3532-1292; 12 aptos., ar-cond., frigobar, TV; estacionamento. \$

RESTAURANTES**Peixada da Delzira (peixes)**

Rua Sebastião Diniz, 18, tels. 9977-5334 e 9117-8874.

Quatro Irmãos (carnes)

Avenida Doutor Zani, 2.286, tel. 9962-8029.

INFORMAÇÕES**Banco do Brasil**

Rua D-7, Quadra 18, s/n°, Praça do Centro Cívico, tel. 3532-1177.

Hospital Irmã Aquilina

Rua P-2, s/n°, tel. 3532-1348.

Prefeitura

Praça do Centro Cívico, s/n°, tel. 3532-1234.

CAROEBE

DDD: 95

CEP: 69378-000

Distância da capital: 358 km

Aniversário da cidade:

4 de novembro

Santa Padroeira: Sto. Isidoro

HOTEL**Rodrigo Dias**

Avenida Macapá, 97, tel. 3236-1149; 8 aptos., ar-cond., frigobar, TV; estacionamento. \$

INFORMAÇÕES**Hospital Unidade Mista de Saúde**

Rua Paulino Gomes da Costa, tel. 3236-1219.

Prefeitura

Rua Bahia, s/n°, tel. 3236-1225.

Rodoviária

BR-210, Km 96, tel. 3236-1453.

IRACEMA

DDD: 95

CEP: 69348-000

Distância da capital: 55 km

Aniversário da cidade:

4 de novembro

Santa Padroeira: Santa Luzia

HOTEL**Marinete**

Av. Bernardo Saião, 2.218, tel. 3543-1533; 12 aptos., ar-cond., frigobar, TV; estacionamento. \$

RESTAURANTE**Garcia (caseira)**

Rua Nelson Albuquerque, 160.

INFORMAÇÕES**Prefeitura**

Rua Floriano Peixoto, s/n°, tel. 3543-1066.

Hospital Unidade Mista Irmã Camila

Rua Eloi Pereira, s/n°, tel. 3543-1132.

Rodoviária

Av. Bernardo Saião, s/n°, tel. 3543-1708.

MUCAJÁ

DDD: 95

CEP: 69340-000

Distância da capital: 55 km

Aniversário da cidade:

1 de agosto

Santa Padroeira: Nossa Senhora de Fátima

INFORMAÇÕES**Banco do Brasil**

Avenida Nossa Senhora

de Fátima, 3.574,
tels. 3542-1553/1173.

Hospital José Guedes Catão

Rua Marlene Araújo,
s/nº, tel. 3542-1130.

Prefeitura

Rua Raimundo
Geminiano de Almeida,
620, tels. 3542-1568/
1306.

Rodoviária

Av. N. Sra. de Fátima,
s/nº, tel. 3542-1448.

NORMANDIA

DDD: 95
CEP: 69355-000
Distância da capital: 190 km
Aniversário da cidade:
1 de julho
Santa Padroeira: Nossa
Senhora de Nazaré

HOTEL

Pousada Nossa Senhora de Nazaré
Rua Maurício Albert, 12,
tel. 3262-1121;
5 aptos., ar-cond., TV;
estacionamento. \$\$.

RESTAURANTE

Da Gegé (caseira)
Rua Manuel Amâncio,
71, tel. 3262-1005.

INFORMAÇÕES

Bradesco
Rua Maurício Habert,
590, tel. 3262-1198.

Hospital Ruth Quitéria

Rua Ruth Quitéria, 7,
tel. 3262-1139.

Prefeitura

Rua Manuel Amâncio, 3,
tel. 3262-1110.

Rodoviária

Rua Gil Pereira de Lima,
s/nº, tel. 3462-1080.

PACARAIMA

DDD: 95
CEP: 69345-000
Distância da capital: 220 km
Aniversário da cidade:
17 de outubro
Santa Padroeira: S. Francisco

HOTÉIS

Pousada do Sossego
Avenida Brasil, s/nº, tel.
3592-1187, 12 aptos.,
ar-cond., frigobar, TV;
estacionamento. \$.

Uberaba

Rua Parima, 101, Vila
Nova, tel. 3592-1121;
17 aptos., frigobar,
TV; estacionamento,
restaurantes. \$.

RESTAURANTES

Pedra 90 (caseira)
Avenida Brasil, s/nº,
tel. 3592-1613.

Dona Rita (caseira)
Avenida Brasil, s/nº,
tel. 3592-1425.

INFORMAÇÕES

Banco do Brasil
Avenida Panamericana,
s/nº, tel. 3592-1450.

Hospital Delio de Oliveira Tupinambá

Rua Caribe, s/nº,
tel. 3592-1160.

Prefeitura

Rua Monte Roraima,
s/nº, tel. 3592-1269.

Rodoviária

Rua Panamericana, s/nº,
tel. 3592-1147

RORAINÓPOLIS

DDD: 95
CEP: 69373-000
Distância da capital: 298 km
Aniversário da cidade:
16 de outubro
Santa Padroeira: Nossa
Senhora da Assunção

HOTEL

Paraná
Avenida Dra. Yandara,
97, tel. 3238-1183; 34
apts., frigobar, ar-cond.,
TV; estacionamento. \$\$.

RESTAURANTES

Alvorada (caseira)
Avenida Senador Hélio
Campos, 373, tel.
3238-1303.

Da Tia (caseira)

Rua Valdenor Maciel,
s/nº, tel. 3238-1528.

INFORMAÇÕES

Banco do Brasil
Avenida Ulisses
Guimarães, s/nº,
tel. 3238-1334.

Hospital Santa Luzia

Rod. BR-174, Centro,
tel. 3238-1132.

Prefeitura

Rua Pedro Daniel da
Silva, s/nº,
tel. 3238-1807.

Rodoviária

Av. Sen. Hélio Campos,
s/nº, tel. 3238-1433.

SÃO JOÃO DA BALIZA

DDD: 95
CEP: 69375-000
Distância da capital: 320 km
Aniversário da cidade:
1 de julho
Santa Padroeira: São João

HOTEL

Minas Gerais
Av. São Paulo, 1.473,
tel. 3235-1247;
18 aptos., ar-
cond.; restaurante,
estacionamento. \$

RESTAURANTE

Minas Gerais (regional)
Avenida São Paulo,
1.473, tel. 3235-1247.

INFORMAÇÕES

Banco do Brasil
Av. Monteiro Lobato,
117, tel. 3235-1213.

Hospital Unidade Mista Semi-Plena
Rua Martiniano Vieira,
s/nº, tel. 3591-1026.

Prefeitura

Av. São Paulo, 1.077,
tels. 3235-1229/1149.

SÃO LUIZ DO ANAUÁ

DDD: 95
CEP: 69370-000
Distância da capital: 336 km
Aniversário da cidade:
1 de julho
Santa Padroeira: São Luiz

HOTÉIS

Cristal
Avenida Ataliba Gomes
de Laia, s/nº, tel.
3537-1201; 10 aptos.,
ar-cond., frigobar, TV;
estacionamento. \$

Tânia

Rua Dante de Oliveira,
s/nº, tel. 3537-1385;
8 aptos., ar-cond., TV;
estacionamento. \$

Veneza

Getúlio Vargas, 1.218,
tel. 3537-1883; 16
apts., ar-cond., frigobar,
TV; estac. Cc: V. \$\$

RESTAURANTES

Minas Gerais (regional)
Rua Paiva Brasil, 6,
tel. 3537-1104.

São Luiz (caseira)

Av. Juscelino Kubitschek,
s/nº, tel. 3537-1598.

INFORMAÇÕES

Hospital Francisco Ricardo de Macedo
Av. Macapá, s/nº,
tel. 3537-1217.

Prefeitura

Avenida Macapá, 1.000,
tel. 3537-1752.

UIRAMUTÁ

DDD: 95
CEP: 69358-000
Distância da capital: 306 km
Aniversário da cidade:
17 de outubro
Santa Padroeira: S. Sebastião

RESTAURANTES

Água na Boca (regional)
Rua Manoel Vieira, 608,
tel. 3591-1017.

Monte Caburá (regional)

Rua Martiniano Vieira,
s/nº, tel. 3591-1014.

INFORMAÇÕES

Hospital Unidade Mista Semi-Plena
Rua Martiniano Vieira,
s/nº, tel. 3591-1026.

Prefeitura

Rua Cici Mota, s/nº,
tel. 3591-1038.

MUNICÍPIOS DE RORAIMA

Ocupando apenas 2,6% do território brasileiro, Roraima está situado no extremo norte do Brasil, e além das densas florestas amazônicas, apresenta também paisagens de serras e cerrados (lavrados). Sua área de 224.131,13 km² abriga 15 municípios, onde vive uma população de 357.302 habitantes. As duas principais estradas são a BR-174, que liga Roraima ao Estado do Amazonas, ao sul, e a Venezuela, ao norte, e a BR-401 que liga Boa Vista a Guiana. Cortado ao sul pela Linha do Equador, o Estado abriga o ponto mais setentrional do País, o Monte Caburá, com 1.456 m de altitude, no município de Uiramutã, na fronteira com a República Cooperativista da Guiana.

MUNICÍPIOS DE RORAIMA

Fontes: Detur/RR, Consúlaos da Rep. Coop. Guiana e da Venezuela

RODOVIÁRIAS		KM
ALTO ALEGRE		89
AMAJARI		154
BONFIM		120
CANTÁ		30
CARACARÁI		155
CAROEBE		358
IRACEMA		93
MUCAJÁI		55
NORMANDIA		190
PACARAIMA		220
RORAINÓPOLIS		298
SÃO JOÃO DA BALIZA		320
SÃO LUIS DO ANAUÁ		336
UIRAMUTÁ		306
PORTUÁRIAS		KM
GEORGETOWN (Rep. Coop. Guiana)		694
ITACOATIARA (Amazonas)		1.012
MANAUS		758
MARACAIBO (Venezuela)		2.164
PUERTO DE LA CRUZ (Venezuela)		1.130
OUTRAS DISTÂNCIAS		KM
CARACAS (Venezuela)		1.398
LETHEM (Rep. Coop. Guiana)		124
MANAUS (Amazonas)		758
SANTA ELENA DO UAIRÉN (Venezuela)		231

Distâncias a Partir de Boa Vista (Km)

Santa Elena do Uairén, Venezuela







Parque Aquático, Boa Vista

AGRADECIMENTOS

Aimberê Freitas (professor e escritor)
Antonino Menezes da Silva (garimpeiro) e Maria América de Souza e Silva (esposa)
Carolina de Andrade Gonçalves (chefe do Patrimônio Histórico da Fatec)
Cecinho (empresário)
Célio Fonseca (ABLA – Associação Brasileira das Locadoras de Automóveis)
Dilson Ingarikó (CIR – Conselho Indígena de Roraima)
Eliakin Rufino (poeta, cantor e compositor)
Gilberto Marcelino (secretário de Meio Ambiente e Desenvolvimento Sustentável de Caracará)
Francisco Joaci de Freitas Luz (engenheiro agrônomo e pesquisador da Embrapa – Empresa Brasileira de Pesquisa Agropecuária)
Irmãnio Sarmento de Magalhães (artesão)
Júlio Macuxi (CIR – Conselho Indígena de Roraima)
Lídia Raposo (artesã)
Luciano Alvarenga – Lula (guia turístico)
Magno dos Santos (Roraima Adventures)
Malu Campos (presidente do Sindicato dos artesãos de Roraima)
Terêncio Tadeu de Lima (Casa da Cultura)
Orlando Pereira da Silva (Tuxawa Orlando)
Silvestre Leocádio da Silva (representante da comunidade indígena)
Sylvio Romério Briglia Ferreira (biólogo, INPA – Núcleo Roraima)
Instituto do Patrimônio Histórico e Artístico Nacional (IPHAN)



Hotel Aipana Plaza, Boa Vista



CRÉDITOS

a: alto	cea: centro esquerda acima	198/199e, 200/201a, 201cda, 202/203pd,
ac: alto centro	cee: centro esquerda embaixo	204/205pd, 206/207pd, 208/209pd,
ad: alto direita	e: embaixo	210/211pd, 212/213a, 212pi, 214/215a,
ae: alto esquerda	ec: embaixo centro	216/217pd, 218/219pd, 220/221pd, 222/223a,
c: centro	ed: embaixo direita	222e, 224/225a, 226/227a, 228/229a,
ca: centro acima	ee: embaixo esquerda	230/231pd, 232/233pd, 238pi.
ce: centro embaixo	f: fundo	
cd: centro direita	ic: icone	
cda: centro direita acima	pd: página dupla	
cde: centro direita embaixo	pi: página inteira	
ce: centro esquerda	t: tarja	

ILUSTRAÇÕES DE PEIXES

Lester Scalon

55cd, 56ce

FOTÓGRAFOS

Jorge Macedo

2/3pd, 10/11pd, 12/13a, 12/13e, 13cac, 14/15a, 16/17pd, 25cac, 29cda, 30a, 31ad, 32a, 33ad, 34a, 35ad, 36a, 37ad, 38/39cac, 38cd, 39ed, 40/41cac, 40/41c, 40/41e, 41cee, 42cea, 42ee, 44a, 44cea, 44c, 44/45ac, 45ad, 46a, 46ce, 47ad, 48/49pd, 50a, 50/51pd, 51ad, 51ed, 52a, 52/53pd, 52/53cac, 53ad, 53ce, 54a, 54cac, 54cd, 54e, 55ad, 56a, 57ad, 64/65e, 72ce, 72e, 76/77a, 78a, 78/79c, 79ad, 80a, 81ad, 81cac, 80/81e, 82/83pd, 85ad, 86cd, 87ce, 87c, 88ed, 89ad, 89ce, 90cda, 91ad, 91ce, 92cd, 93ad, 93ce, 94ed, 95ad, 95ce, 97ad, 97cea, 98cd, 99ad, 99ce, 111ad, 113ad, 114a, 114e, 116a, 118/cac, 118/119cem, 119c, 120/121a, 122/123a, 123pi, 124/125a, 126/127a, 126/127f, 128/129pd, 130/131pd, 132/133pd, 134/135a, 136/137a, 136c, 136/137cem, 136e, 138/139a, 138cea, 138cda, 139cea/capa, 139cda, 139cem, 140/141a, 142/143a, 144/145a, 144/145c, 144e, 145ad, 145c, 145cda, 146/147pd, 148/149pd, 152/153a, 152/153cac, 152/153c, 153e, 154/155pd, 156/157a, 156/157cac, 156c, 157ca, 157cde, 156/157e, 158/159a, 158c, 158/159e, 160/161pd, 162/163a, 164/165a, 166/167a, 166cea, 166cda, 166c, 166/167e, 167cac, 167e, 168/169pd, 170/171a, 170cda, 170/171e, 172/173a, 174/175pd, 176/177a, 176cac, 178/179a, 178ae, 178cda, 180/181a, 180/181cac, 181ce, 181ed, 182/183a, 182cac, 183cac, 186/187a, 186cea, 186/187c, 186/187e, 188/189a, 188ce, 188/189e, 189cda, 190/191pd, 192/193a, 192/193cac, 192/193c, 193cda, 194/195a, 194/195cem, 194cac, 196/197a, 198/199a,

Diego Gazola

5pi, 6/7pd, 8/9pd, 18a, 20a, 21ad, 22a, 23ad, 24a, 24cac, 25ad, 26a, 27ad, 26/27e, 28a, 28e, 29ad, 29cee, 30/31pd, 38a, 39ad, 40a, 41ad, 42a, 43ad, 47pi, 66/67cac, 71ce, 71cem, 79a, 84a, 86a, 86ed, 88a, 89ed, 90a, 91ed, 92a, 93ed, 94a, 95ed, 96a, 97ed, 98a, 99ed, 100a, 101ad, 102a, 103ad, 104a, 105ad, 106a, 107ad, 108a, 109ad, 110a, 111pi, 112a, 114cea, 115ad, 115pi, 115ed, 116pi, 117ad, 117cda, 117cd, 117ee, 117ed, 118a, 118ee, 118/119c, 119ad, 119cac, 124/125f, 124cee, 136cac, 137cea, 137pi, 138/139c, 138ee, 140pi, 140cda, 140c, 141cea, 141c, 141e, 142cac, 142/143cac, 142/143c, 142ee, 143ce, 143ed, 144cea, 145e, 150/151pd, 152cd, 152e, 156cem, 156ce, 158cd, 158cem, 158/159cac, 159ce, 162/163c, 162/163e, 162cac, 163cac, 163ed, 164/165cac, 164/165pd, 165cac, 167cd, 170/171c, 170ee, 170/171e, 171cac, 171ed, 172cea, 172pi, 173ac, 173ad, 173ce, 173cd, 173e, 176/177cac, 176/177cem, 176e, 177e, 178/179c, 178/179e, 179ad, 179cea, 179ed, 179e, 179ed, 180/181e, 182/183c, 182/183e, 183ce, 183ed, 184/185pd, 186/187cac, 187e, 188/189cac, 188/189c, 192ce, 193ae, 192/193e, 194/195cca, 194/195c, 194/195e, 195ed, 196/197cac, 196/197c, 196/197cem, 196e, 197cda, 197e, 198/199cac, 198/199c, 198/199cem, 198ee, 199cda, 200/201cac, 200/201c, 200cd, 200e, 201cda, 201e, 228/229pd, 234/235pd, 237pi.

Jorge Piccolo

28ee/capa, 58a, 58cac, 58/59c, 58/59cem, 59a, 59cd, 60a, 60cea, 60/61ac, 61ad, 60ed, 60/61ce, 62/63pd, 64a, 65 ad, 66a, 67ad, 70a, 71ad, 72a, 73ad, 78/79f, 78/79e, 81ed, 120pi, 126cee.

Taylor Nunes

64/65pd, 65cda, 66ce, 66/67cem, 68/69pd, 70/71a, 70/71pd, 72/73cac, 72/73c, 72e, 74/75pd, 79f.

Aldemir Cadete

80cd, 80ee.

Dados Internacionais de Catalogação na Publicação (CIP)
(Câmara Brasileira do Livro, SP, Brasil)

Guia Turístico Roraima: Ecológico, Histórico e Cultural – Brasil. São Paulo: Empresa das Artes, 2009. (Série Guias Empresa das Artes de Turismo no Brasil)

Vários colaboradores
ISBN 978-85-7910-000-0

1. Ecoturismo – Roraima (Estado) 2. Roraima (Estado) – Descrição e viagens I. Série

08-11718

CDD-338.47918162

Índices para catálogo sistemático:

1. Roraima: Estado: Turismo ecológico 338.47918162



Rio Branco, Boa Vista